

## INFORME DIARIO DE MONITOREO DE MEDIOS\*

\*Vigilancia basada en eventos de interés epidemiológico mediante el monitoreo de medios abiertos de comunicación locales y nacionales.

### Reporte de eventos:

Amenaza	Tema	Medio	Fecha	Resumen	Liga	Prioridad
Biológico	Covid-19	El sol de Cuernavaca	25 octubre 2020	La Secretaría de Salud informa que a la fecha en Morelos se han estudiado 15 mil 787 personas, de las cuales se han confirmado seis mil 743 con coronavirus COVID-19, 187 están activas, descartado ocho mil 074 y están como sospechosas 970; se han registrado mil 259 defunciones.	<a href="https://www.elsoldecuernavaca.com.mx/local/se-registran-30-nuevos-casos-confirmados-de-covid-19-en-morelos-5930501.html">https://www.elsoldecuernavaca.com.mx/local/se-registran-30-nuevos-casos-confirmados-de-covid-19-en-morelos-5930501.html</a>	Bajo
Biológico	Covid-19	Diario de Morelos	25 octubre 2020	El riesgo de regresar a color naranja en el semáforo epidemiológico es latente en Morelos, por ello la importancia de no relajar las medidas de prevención y que la población haga conciencia de que todos debemos actuar.	<a href="https://www.diariodemorelos.com/noticias/permanente-riesgo-de-regresar-al-naranja-en-morelos-por-covid19">https://www.diariodemorelos.com/noticias/permanente-riesgo-de-regresar-al-naranja-en-morelos-por-covid19</a>	Bajo
Biológico	Covid-19	La Unión	25 octubre 2020	En el marco del Día Mundial contra la Poliomielitis el Instituto de Seguridad y Servicios Sociales de los Trabajadores del Estado (ISSSTE), informó que el Programa de Vacunación Universal está vigente en sus unidades médicas, con lo cual se suma a las acciones para evitar brotes en México de esta enfermedad, durante la pandemia Covid-19.	<a href="https://www.launion.com.mx/morelos/zona-sur/noticias/169695-ofrece-el-issste-vacunacion-contra-la-poliomielitis.html">https://www.launion.com.mx/morelos/zona-sur/noticias/169695-ofrece-el-issste-vacunacion-contra-la-poliomielitis.html</a>	Bajo



SERVICIOS  
DE SALUD



<http://ssm.gob.mx>



Servicios de Salud Morelos



@MorelosSalud

## INFORME DE RIESGOS METEOROLOGICOS

**Fuente:** Servicio Meteorológico Nacional de México, CONAGUA.

### SE PRONOSTICAN LLUVIAS PUNTUALES FUERTES EN CHIAPAS, YUCATÁN Y QUINTANA ROO

Para hoy, la **Tormenta Tropical "Zeta"** frente a las costas de Quintana Roo y **entrada de humedad** del Océano Pacífico, ocasionarán lluvias puntuales fuertes acompañados de actividad eléctrica en Chiapas, Yucatán y Quintana Roo. El débil **sistema frontal No. 8** se extenderá con características de estacionario sobre el oriente y centro del Golfo de México, hasta el norte de Veracruz. La **masa de aire frío** que domina el norte y centro del Territorio Nacional, en combinación con la **corriente en chorro subtropical**, favorecerán vientos fuertes en los estados del norte de México. Ambiente frío por la mañana con posibles heladas sobre entidades de la Mesa del Norte y la Mesa Central.

**Las lluvias podrían acompañarse de descargas eléctricas, posible caída de granizo y fuertes rachas de viento durante las tormentas.**

#### Pronostico de Precipitación:

**Sin pronóstico de lluvias para el estado de Morelos.**


#### Pronostico de Temperaturas Máximas:

**Temperaturas máximas de 35°C a 40°C:** Baja California, Sonora, Coahuila, Nuevo León, Tamaulipas, Sinaloa, Nayarit y Michoacán.

#### Pronostico en región Mesa Central:

Cielo despejado la mayor parte del día. Sin lluvia en la región. Ambiente frío por la mañana y caluroso por la tarde. Viento de dirección variable de 15 a 30 km/h.

#### IMAGEN DE SATELITE



SERVICIOS  
DE SALUD



<http://ssm.gob.mx>



Servicios de Salud Morelos



@MorelosSalud

## INFORME DE MONITOREO VOLCÁNICO Y SISMOLÓGICO

**Fuente:** Servicio Sismológico Nacional, UNAM. / Centro nacional de Prevención de Desastres (CENAPRED)-SEGOB, SENEAM-SCT y NOAA.

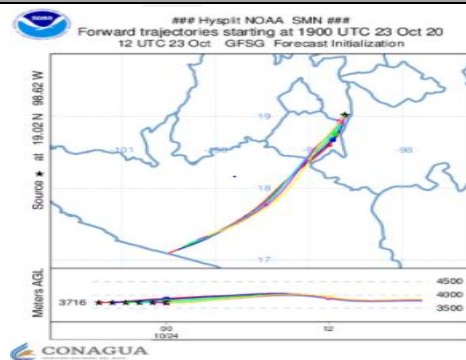
En las últimas 24 horas, mediante los sistemas de monitoreo del volcán Popocatepetl se identificaron **283 exhalaciones** acompañadas de vapor de agua, gases volcánicos y ligeras cantidades de ceniza. A los largo del día las emisiones se dispersaron en el sector sur (S) y suroeste (SO). También se contabilizaron **30 minutos de tremor**.

NIVEL DE ALERTA	SEMAFORO	AMARILLO-FASE 2	RECOMENDACIONES PARA LA FASE AMARILLO FASE 2
	<b>Incremento de actividad:</b> <ul style="list-style-type: none"> <li>Pluma de vapor de agua y gas</li> <li>Ligera caída de ceniza en áreas cercanas</li> <li>Caída de fragmentos incandescentes</li> <li>Crecimiento y destrucción de domos de lava</li> <li>Posibilidad de flujos piroclásticos por explosiones</li> <li>Flujos de lodo o escombros de corto alcance</li> </ul>		1. Continuar con el radio de seguridad de 12 km, por lo que la permanencia en esa área no está permitida. 2. Controlar el tránsito entre Santiago Xalitxintla y San Pedro Nexapa, vía Paso de Cortés. 3. A las autoridades de Protección Civil, mantener sus procedimientos preventivos, de acuerdo con sus planes operativos. 4. A la población se le recomienda elevar la atención a los avisos de las autoridades de su localidad y se exhorta a no acercarse al volcán, y mucho menos al cráter. 5. Mantenerse fuera de cañadas ante posibles flujos de lodo, principalmente en temporada de lluvias.

### PRONOSTICO DE CAIDA DE CENIZA

En caso de una exhalación de ceniza volcánica, **el pronóstico de trayectoria hacia el sur-suroeste** (6, simulando exhalación cada siguiente hora) a su paso por la zona oeste del estado de Puebla; **zona noreste, este, sureste y sur del estado de Morelos**; zona norte del estado de Guerrero, **para las primeras 12 horas de pronóstico** (14:00 a las 02:00 hora local). Posteriormente para las últimas 12 horas de pronóstico, (02:00 a las 14:00 hora local del día siguiente), las trayectorias continúan sobre la zona norte, centro y sur del estado de Guerrero.

**SIN REPORTE DE CAIDA DE CENIZA AL MOMENTO DE ESTE REPORTE.**



SISMOS	ULTIMO SISMO	SISMOS RECIENTES
	Se registró sismo de magnitud de <b>5.1 grados</b> Richter, a las 06:47:57 hrs con localización del epicentro a 71 km al suroeste de Tapachula, Chiapas. <b>NO PERCEPTIBLE EN EL ESTADO DE MORELOS.</b>	TIEMPO DEL CENTRO DE MÉXICO FECHA: 2020-10-25 HORA: 06:47:57 MAGNITUD: 5.1 EPICENTRO LATITUD: 14.55° LONGITUD: -92.80° LOCALIZACIÓN: 71 KM AL SUROESTE DE TAPACHULA, CHIAPAS PROFUNDIDAD: 48 KM
REPORTE DE DAÑOS A LA POBLACION		
PROTECCIÓN CIVIL	Sin reporte de daños a la población ni a la infraestructura en salud.	



SERVICIOS DE SALUD



<http://ssm.gob.mx>



Servicios de Salud Morelos



@MorelosSalud





**MORELOS**  
2018 - 2024



Fecha: 25 de octubre del 2020  
Semana Epidemiológica: 44  
Área: Coordinación de Vigilancia Epidemiológica, UIES.

## INFORME DE TEMPERATURAS Y CALIDAD DEL AIRE

Fuente: Comisión Estatal de Agua (CEAGUA)

ICA	CALIDAD DEL AIRE	PROTEJA SU SALUD
0-50	Buena	No se anticipan impactos a la salud cuando la calidad del aire se encuentra en este intervalo.
51-100	Moderada	Las personas extraordinariamente sensitivas deben considerar limitación de los esfuerzos físicos excesivos y prolongados al aire.
101-150	Dañina a la salud de los grupos sensitivos	Los niños adultos activos, y personas con enfermedades respiratorias tales como el asma, deben evitar los esfuerzos físicos excesivos y prolongados al aire.
151-200	Dañina a la salud	Los niños adultos activos, y personas con enfermedades respiratorias tales como el asma, deben evitar los esfuerzos físicos excesivos y prolongados al aire libre; las demás personas, especialmente los niños, deben limitar los esfuerzos excesivos y prolongados al aire libre.
201-300	Muy dañina a la salud	Los niños adultos activos, y personas con enfermedades respiratorias tales como el asma, deben evitar todos los esfuerzos excesivos al aire libre; las demás personas, especialmente los niños, deben limitar los esfuerzos físicos excesivos al aire libre.
300+	Arriesgado	

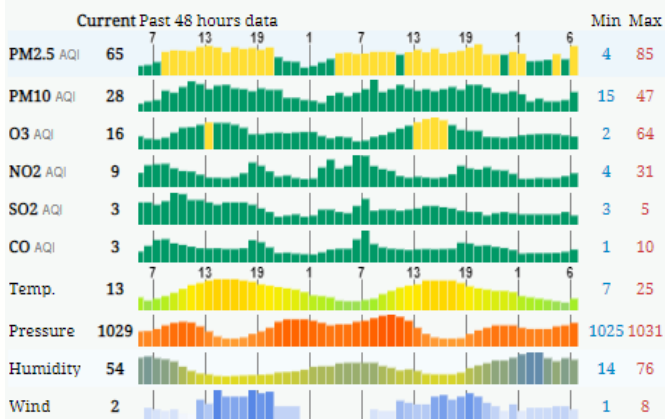
### CALIDAD DEL AIRE CUERNAVACA, MORELOS.

Estación de Monitoreo Cuernavaca Centro, Morelos.

79

**Moderado**

Actualizado el domingo 7:00  
Temp.: 10°C



### PRONOSTICO DE TEMPERATURAS POR MUNICIPIO

Municipio	Máx	Mín	Municipio	Máx	Mín
Amacuzac	30°	16°	Puente de Ixtla	34°	18°
Axochiapan	33°	20°	Temixco	33°	17°
Ayala	32°	17°	Tepalcingo	32°	19°
Cuautla	28°	16°	Tepoztlán	28°	15°
Cuernavaca	29°	16°	Tlaltizapan	29°	19°
Huitzilac	20°	7°	Tlalquitenango	35°	19°
Jiutepec	30°	16°	Zacatepec	32°	19°
Jojutla	35°	20°	Zacualpan de Amilpas	25°	14°

### TEMPERATURAS MAXIMAS Y MINIMAS, ÚLTIMAS 24 HRS

#### Mínimas

Huitzilac 20°  
7°

Tetela del Volcán 22°  
12°

Totolapan 23°  
14°

Ocuituco 23°  
14°

#### Máximas

35°  
19° Tlaquitenango

35°  
20° Jojutla

33°  
20° Axochiapan

32°  
19° Zacatepec



SERVICIOS  
DE SALUD



<http://ssm.gob.mx>



Servicios de Salud Morelos



@MorelosSalud

Calle Gustavo Gómez Azcárate No. 205, Col. Lomas de la Selva  
C.P. 62270, Cuernavaca, Morelos. Tel.: 318 84 50.

## INFORME DE MONITOREO EPIDEMIOLÓGICO

**Fuente:** Jurisdicciones Sanitarias del estado de Morelos.

### JURISDICCION SANITARIA I:

- SIN EVENTOS EXTRAORDINARIOS.

### JURISDICCION SANITARIA II:

- SIN EVENTOS EXTRAORDINARIOS.

### JURISDICCION SANITARIA III:

- SIN EVENTOS EXTRAORDINARIOS.



SERVICIOS  
DE SALUD



<http://ssm.gob.mx>



Servicios de Salud Morelos



@MorelosSalud